






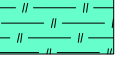




Legende

-  Bebauungplangrenze des Vorhabens
-  Flächen mit gleicher Bodenbewertung *
-  Vogelschutzgebiet „Südwestalb und Oberes Donautal“ (Schutzgebiets-Nr. 7820441)


Biotoptypen

-  Magerweide, artenarm (33.41)
-  Sonstige Hochstaudenflur (35.43)
-  Grasreiche ausdauernde Ruderalvegetation (35.64)
-  Feldgehölz (41.10)
-  Ausdauernde Ruderalvegetation frischer bis feuchter Standorte (35:63)
-  Grasweg (43.11)
-  Baum (45.30)

* Quelle: Bodenschätzung des Landesamts für Geologie, Rohstoffe und Bergbau (LGRB)



Auftraggeber:
Gemeinde Wehingen



Planersteller:
FRITZ & GROSSMANN • UMWELTPLANUNG GMBH
 Wilhelm-Kraut-Straße 60 72336 Balingen Tel: 07433 / 930363 Fax: 07433 / 930364
 E-Mail: info@grossmann-umweltplanung.de

Projekt:
Bebauungsplan SO „Solarpark Wehingen“

Plan:
Bestandsplan - Umweltbericht
 Maßstab: 1 : 750 Stand: 11.02.2025

Landkreis: Tuttlingen	Gemarkung: Wehingen
---------------------------------	-------------------------------

Grundlagen:	Gefertigt: Fischer	Anerkannt
	Geprüft: Laubenstein	